






N  
MJ 1:25000

**LEGENDA:**

-  E0 - PODRUČJA PRIRODNE RASVIJETLJENOSTI
-  E1 - PODRUČJA TAMNOG KRAJOLIKA
-  E2 - PODRUČJA NISKE AMBIJENTALNE RESVIJETLJENOSTI
-  E3 - PODRUČJA SREDNJE AMBIJENTALNE RASVIJETLJENOSTI
-  GRANICA JLS

**PLAN RASVJETE**



NAZIV JEDINICE LOKALNE SAMOUPRAVE: OPĆINA LUKA	
ŽUPANIJA: ZAGREBAČKA ŽUPANIJA	
ADRESA NADLEŽNE UPRAVE ULICA I BROJ: TRG SVETOG ROKA 1	GRAD, POŠTANSKI BROJ: 10296 LUKA
IME I POLOŽAJ ODGOVORNE OSOBE: DARKO KRALJ DR.VET.MED., NAČELNIK	
IME I POLOŽAJ KONTAKT OSOBE: DARKO KRALJ DR.VET.MED., NAČELNIK	
KONTAKT TELEFON: +385 1 3393-560	FAX: +385 1 3357-678 E-mail: luka@opcina-luka.hr
NAZIV IZRAĐIVAČA PLANA: ZENING PROJEKT d.o.o.	
ADRESA IZRAĐIVAČA PLANA ULICA I BROJ: VANKINA 10	GRAD, POŠTANSKI BROJ: 10 000, ZAGREB
IME I POLOŽAJ ODGOVORNE OSOBE: JOSIP ŠUŠNJA, DIREKTOR	
IME I POLOŽAJ KONTAKT OSOBE: JOSIP ŠUŠNJA, DIREKTOR	
KONTAKT TELEFON: +385 91 6659 807	E-mail: josip.susnja@zening-projekt.hr
DATUM IZRADE: 05.2026	
MJERLO KARTOGRAFSKOG PRIKAZA: 1:25 000	
MJESTO ZA OVJERU NARUČITELJA:	MJESTO ZA OVJERU IZRAĐIVAČA PLANA:
<div style="border: 1px solid black; height: 60px; width: 100%;"></div>	<div style="border: 1px solid black; height: 60px; width: 100%;"></div>