




TUMAČ PLANSKOG ZNAKOVLJA

[OB-1-1] Obuhvat prostornog plana



[OB-1-1-3001] Obuhvat prostornog plana





[IS-4-1] Vodoopskrba i drugo korištenje voda

 [IS-4-1-2001] Vodoopskrbni cjevovod područnog (regionalnog) značaja s pripadajućim građevinama i uređajima		[IS-4-1-2201] (VV) Vodna građevina za javnu vodoopskrbu područnog (regionalnog) značaja	 [IS-4-1-3001] Vodoopskrbni cjevovod s pripadajućim građevinama i uređajima
--	---	---	--

[IS-4-2] Otpadne i oborinske vode

 [IS-4-2-3001] Cjevovod za javnu odvodnju s pripadajućim građevinama i uređajima		[IS-4-2-3106] (Oc) Crpna stanica - planirano
---	---	--

[IS-4-3] Uređenje vodotoka i voda

 [IS-4-3-1202] Regulacijska i zaštitna vodna građevina državnog značaja s pripadajućim građevinama i uređajima - planirano		[IS-4-3-3102] (UV) Brana s akumulacijom i/ili retencijskim prostorom s pripadajućim građevinama i uređajima - planirano
 [IS-4-3-2202] Regulacijska i zaštitna vodna građevina područnog (regionalnog) značaja s pripadajućim građevinama i uređajima - planirano		[IS-4-3-3201] Regulacijska i zaštitna vodna građevina s pripadajućim građevinama i uređajima

[IS-4-4] Melioracijska odvodnja



[IS-4-4-3001] Melioracijska odvodnja s pripadajućim građevinama i uređajima

Naziv prostornog plana:

Prostorni plan uređenja Općine Luka

Naziv kartografskog prikaza prostornog plana:

2.4. Vodnogospodarski sustav

Mjerilo prikaza:

1:25000

Vrsta postupka:

Postupak izrade i donošenja izmjene i dopune prostornog plana

Faza izrade plana:

Konačni prijedlog prostornog plana

Oznaka revizije plana:

Odluka o izradi prostornog plana:

Odluka o izradi izmjene i dopune Prostornog plana uređenja Općine Luka (Glasnik Zagrebačke županije broj 28/2024)

Javna rasprava:

Javna rasprava provođena je od 17.02.2025. do zaključno s danom 24.02.2025. Prva ponovna javna rasprava provođena je od 13.03.2025. do zaključno s danom 20.03.2025.

Nositelj izrade prostornog plana:

Zagrebačka županija, Općina Luka
Jedinstveni upravni odjel

Odgovorna osoba nositelja izrade:

VIŠA REFERENTICA
Marija Kanceljak mag.comm.

Tijelo koje donosi prostorni plan:

Zagrebačka županija, Općina Luka
Općinsko vijeće

Predsjednik tijela koje donosi prostorni plan:

PREDSJEDNIK OPĆINSKOG VIJEĆA
Krešimir Tuđman

Stručni izrađivač prostornog plana:

EKOMENA d.o.o.
Zagreb, Krajiška ulica 30
OIB: 71522073396

Odgovorna osoba stručnog izrađivača:

DIREKTOR
dr.sc. Filip Šrajer dipl.ing.arh.

Odgovorni voditelj izrade:

dr.sc. Filip Šrajer dipl.ing.arh.

Stručni tim:

dr.sc. Filip Šrajer, dipl.ing.arh.
dr.sc. Ante Senjanović, dipl.ing.arh.
Lucija Baričević, mag.ing.prosp.arch.
Igor Jutrović, mag.ing.prosp.arh.

Darko Tripunovski, univ.bacc.geogr.
Ana Stamičar, mag.ing.prosp.arch.
Ana Burić, mag.ing.arch.

Naziv prostornog plana:

Prostorni plan uređenja Općine Luka

Naziv kartografskog prikaza prostornog plana:

2.4. Vodnogospodarski sustav

Mjerilo prikaza:

1:25000

Vrsta postupka:

Postupak izrade i donošenja izmjene i dopune prostornog plana

Faza izrade plana:

Konačni prijedlog prostornog plana

Oznaka revizije plana:

Prostor za digitalni potpis

Odgovorna osoba nositelja izrade:

VIŠA REFERENTICA

Marija Kanceljak mag.comm.

Odgovorna osoba stručnog izrađivača:

DIREKTOR

dr.sc. Filip Šrajer dipl.ing.arh.

Odgovorni voditelj izrade:

dr.sc. Filip Šrajer dipl.ing.arh.