


TUMAČ PLANSKOG ZNAKOVLJA


[OB-1-1] Obuhvat prostornog plana



[OB-1-1-3001] Obuhvat prostornog plana

[IS-1-1] Cestovni promet

 [IS-1-1-2005] (Ž) Cesta područnog (regionalnog) značaja

 [IS-1-1-2006] (Ž) Cesta područnog (regionalnog) značaja - planirano



[IS-1-1-2116] Raskrižje dvije ili više razina - planirano




[IS-1-1-3007] (L) Cesta lokalnog značaja



[IS-1-1-3008] (L) Cesta lokalnog značaja - planirano

[IS-1-2] Željeznički promet

 [IS-1-2-1002] (M) Željeznička pruga za međunarodni promet s pripadajućom željezničkom infrastrukturom - planirano



[IS-1-2-1003] (R) Željeznička pruga za regionalni promet s pripadajućom željezničkom infrastrukturom



[IS-1-2-3010] (Žk) Željeznički kolodvor/stajalište

[IS-1-3] Pomorski promet

[IS-1-4] Promet unutarnjim vodama

[IS-1-5] Zračni promet

REPUBLIKA HRVATSKA
ZAGREBAČKA ŽUPANIJA, OPĆINA LUKA

Naziv prostornog plana:

Prostorni plan uređenja Općine Luka

Naziv kartografskog prikaza prostornog plana:

2.1. Prometni sustav

Mjerilo prikaza:

1:25000

Vrsta postupka:

Postupak izrade i donošenja izmjene i dopune prostornog plana

Faza izrade plana:

Konačni prijedlog prostornog plana

Oznaka revizije plana:

Odluka o izradi prostornog plana:

Odluka o izradi izmjene i dopune Prostornog plana uređenja Općine Luka (Glasnik Zagrebačke županije broj 28/2024)

Javna rasprava:

Javna rasprava provođena je od 17.02.2025. do zaključno s danom 24.02.2025. Prva ponovna javna rasprava provođena je od 13.03.2025. do zaključno s danom 20.03.2025.

Nositelj izrade prostornog plana:

Zagrebačka županija, Općina Luka
Jedinstveni upravni odjel

Odgovorna osoba nositelja izrade:

VIŠA REFERENTICA
Marija Kanceljak mag.comm.

Tijelo koje donosi prostorni plan:

Zagrebačka županija, Općina Luka
Općinsko vijeće

Predsjednik tijela koje donosi prostorni plan:

PREDSJEDNIK OPĆINSKOG VIJEĆA
Krešimir Tuđman

Stručni izrađivač prostornog plana:

EKOMENA d.o.o.
Zagreb, Krajiška ulica 30
OIB: 71522073396

Odgovorna osoba stručnog izrađivača:

DIREKTOR
dr.sc. Filip Šrajer dipl.ing.arh.

Odgovorni voditelj izrade:

dr.sc. Filip Šrajer dipl.ing.arh.

Stručni tim:

dr.sc. Filip Šrajer, dipl.ing.arh.
dr.sc. Ante Senjanović, dipl.ing.arh.
Lucija Baričević, mag.ing.prosp.arch.
Igor Jutrović, mag.ing.prosp.arh.

Darko Tripunovski, univ.bacc.geogr.
Ana Stamičar, mag.ing.prosp.arch.
Ana Burić, mag.ing.arch.

Naziv prostornog plana:

Prostorni plan uređenja Općine Luka

Naziv kartografskog prikaza prostornog plana:

2.1. Prometni sustav

Mjerilo prikaza:

1:25000

Vrsta postupka:

Postupak izrade i donošenja izmjene i dopune prostornog plana

Faza izrade plana:

Konačni prijedlog prostornog plana

Oznaka revizije plana:

Prostor za digitalni potpis

Odgovorna osoba nositelja izrade:

VIŠA REFERENTICA

Marija Kanceljak mag.comm.

Odgovorna osoba stručnog izrađivača:

DIREKTOR

dr.sc. Filip Šrajer dipl.ing.arh.

Odgovorni voditelj izrade:

dr.sc. Filip Šrajer dipl.ing.arh.