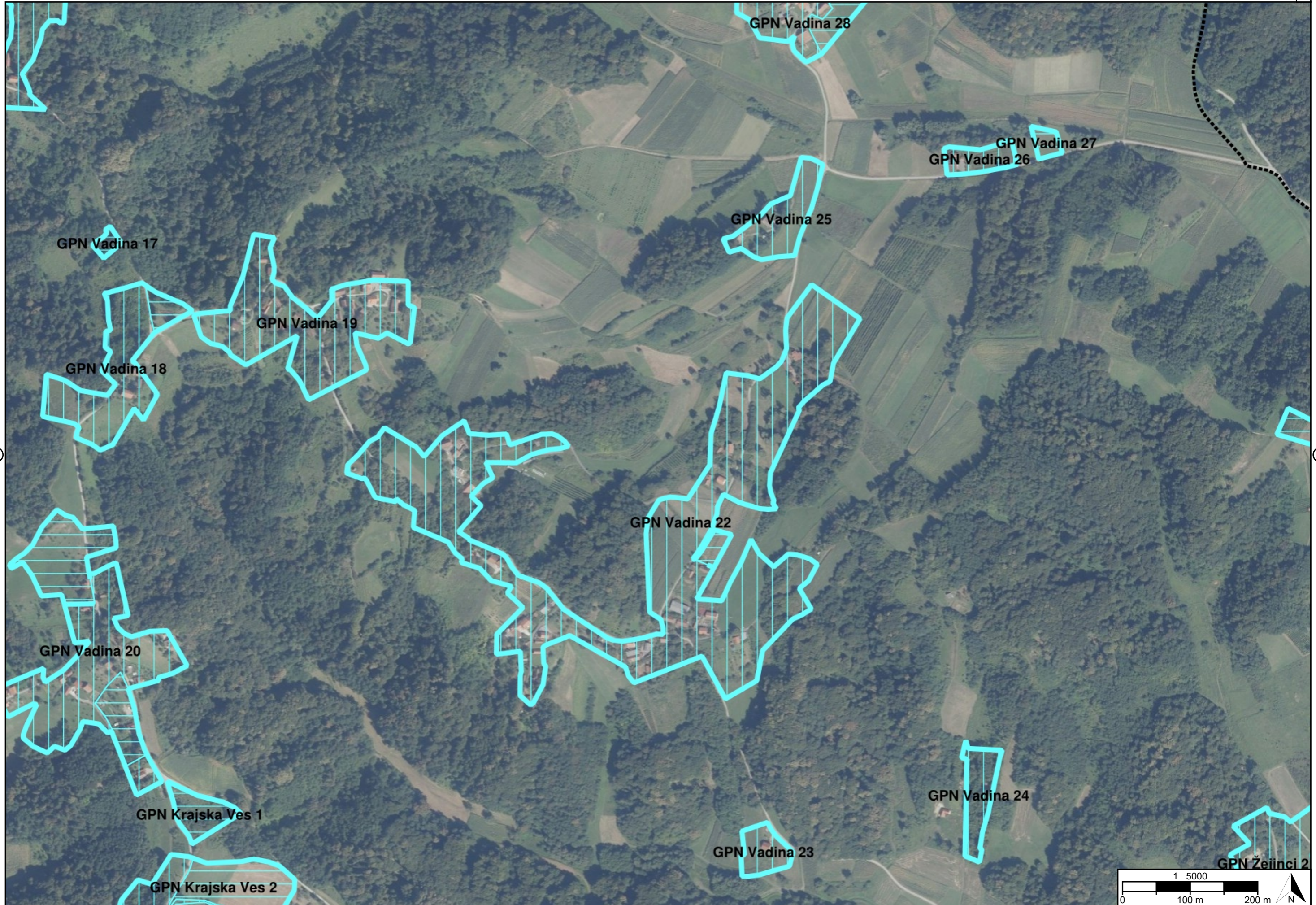


①

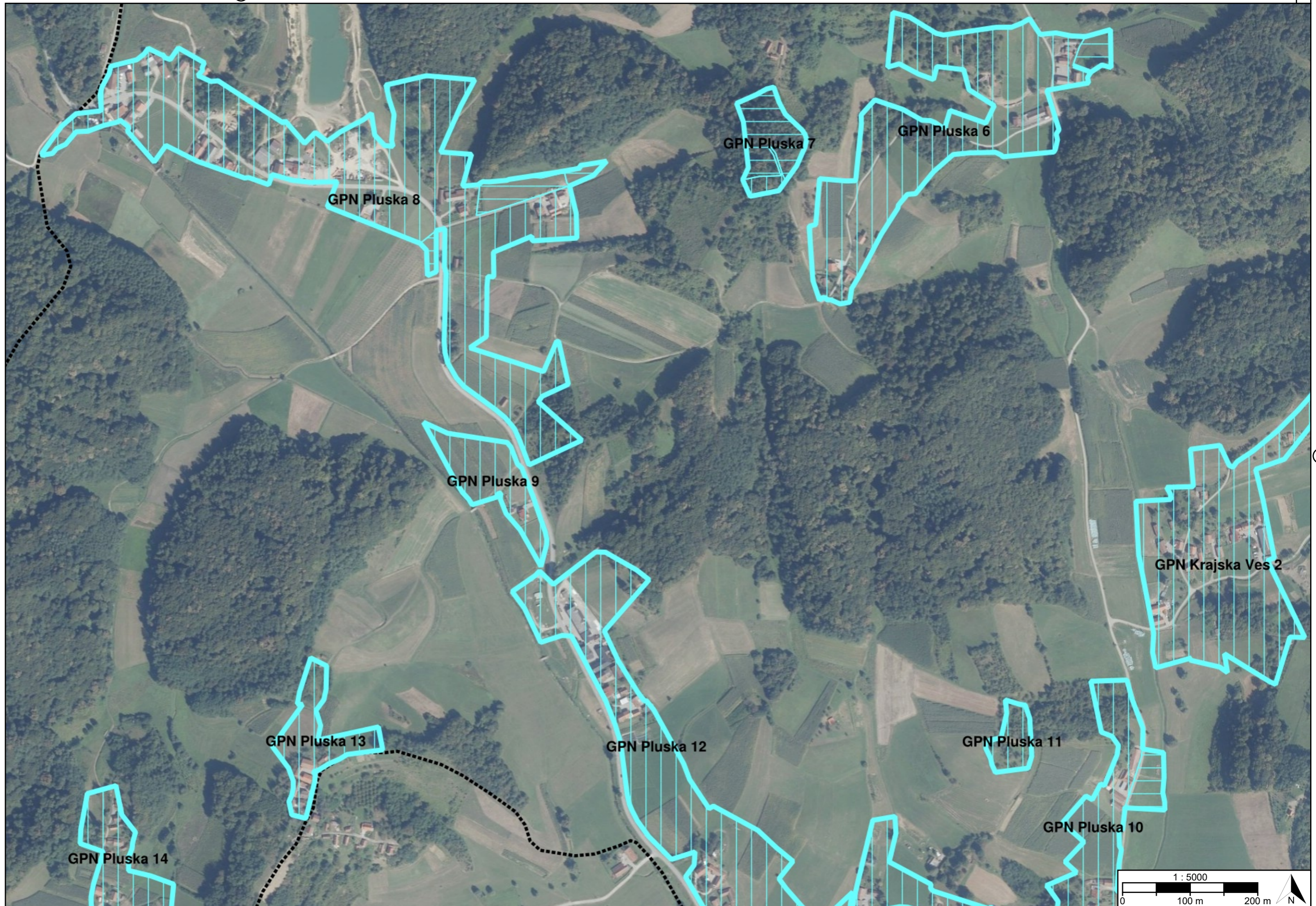
④

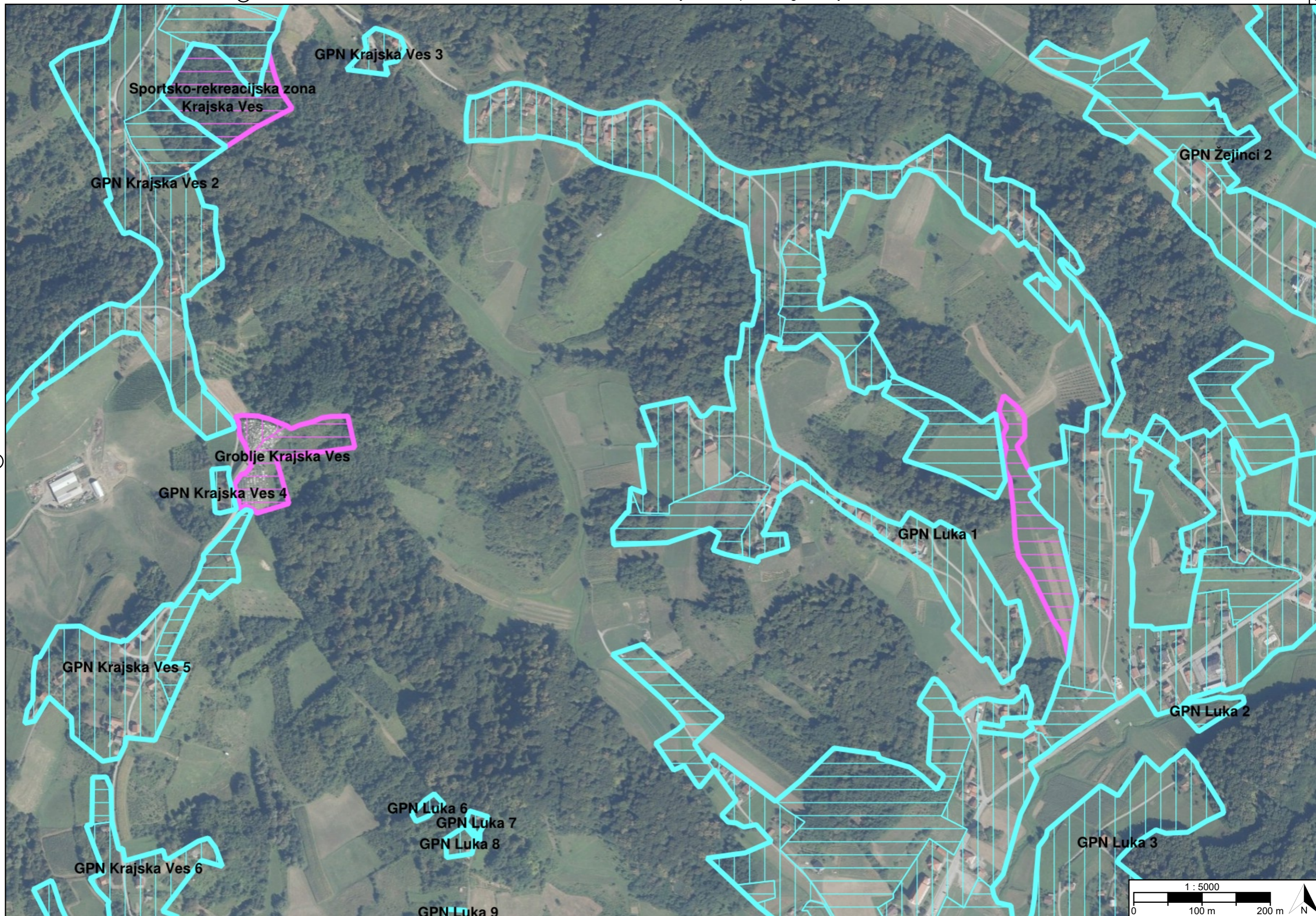


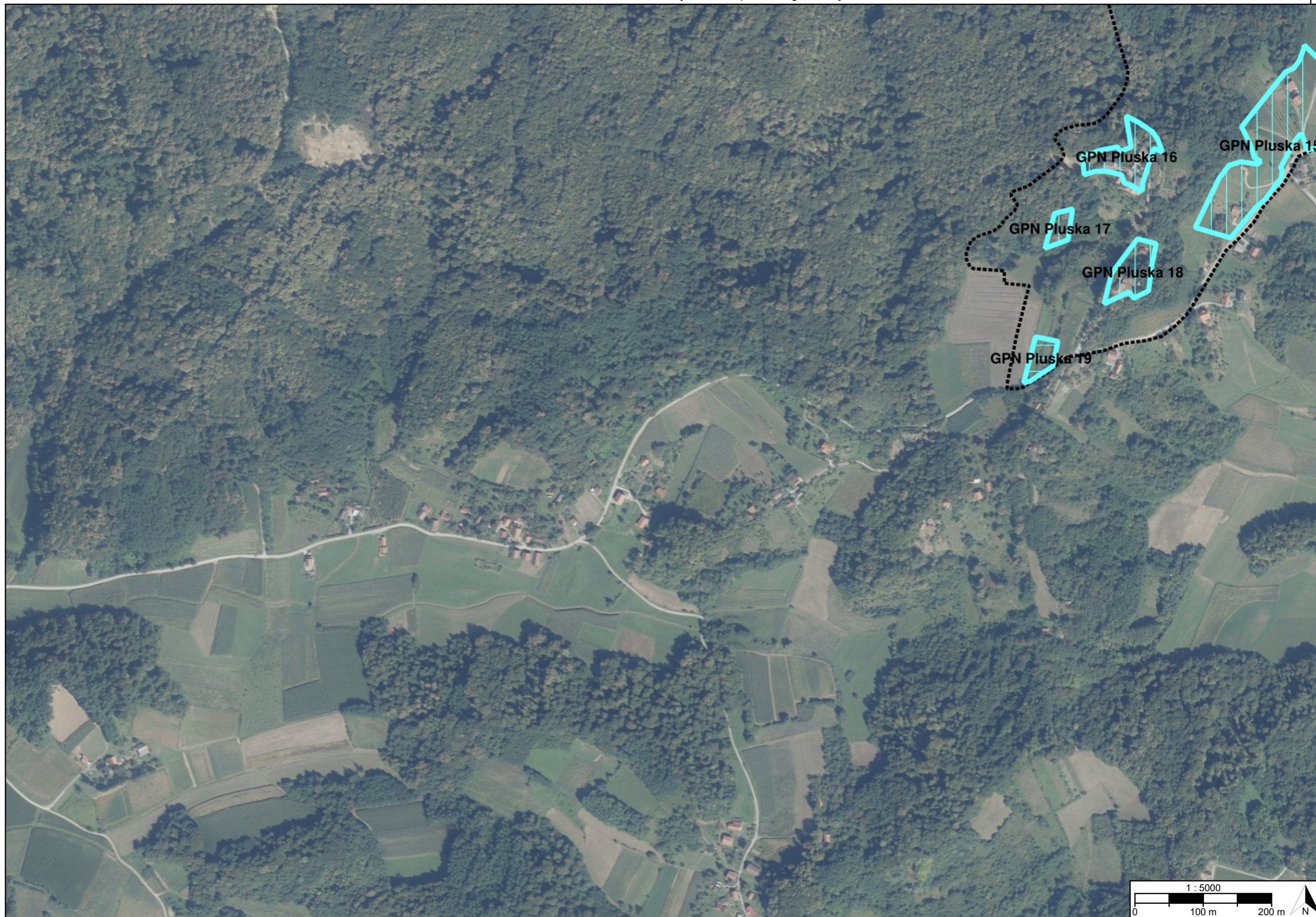
②

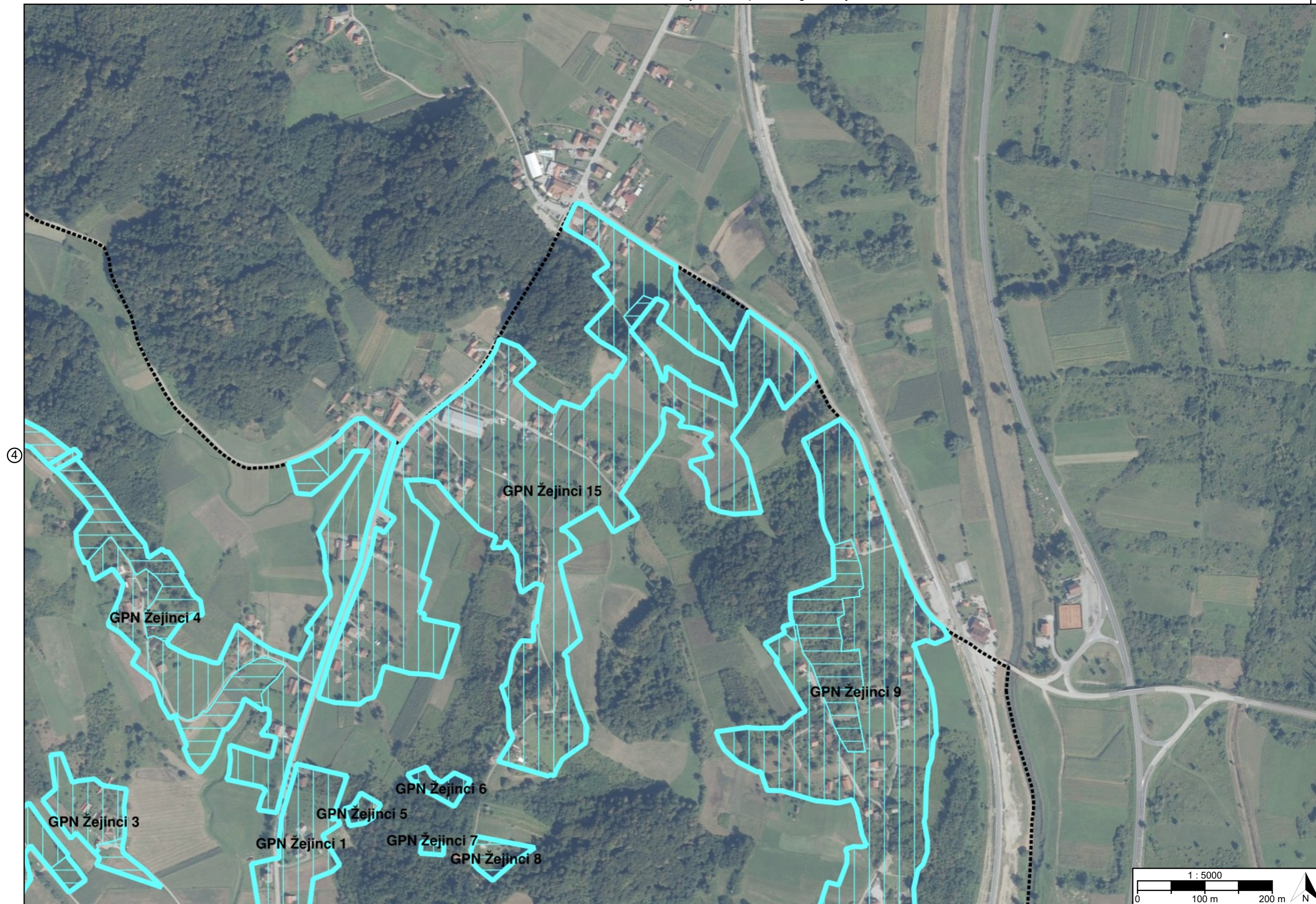
⑧

⑥







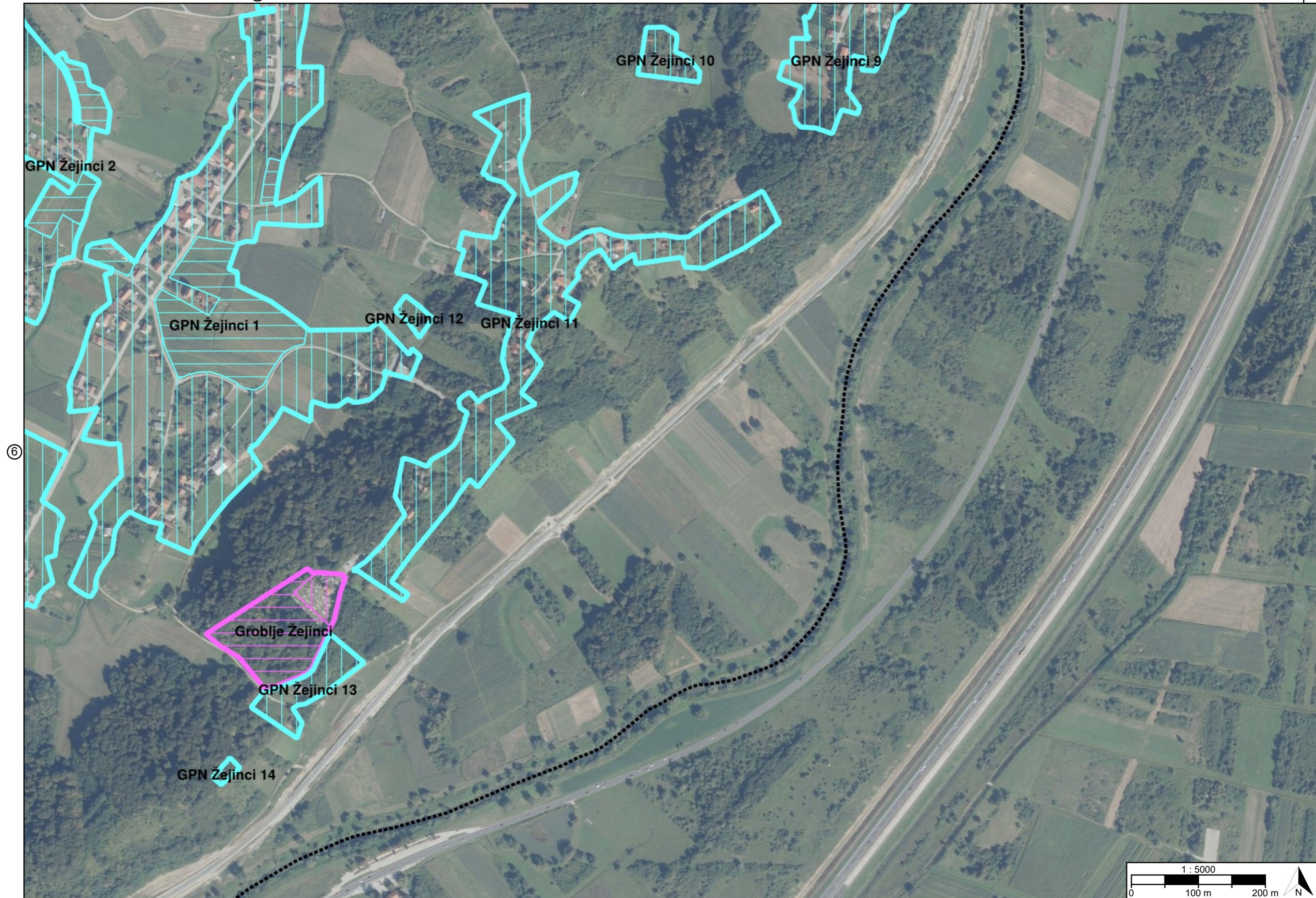


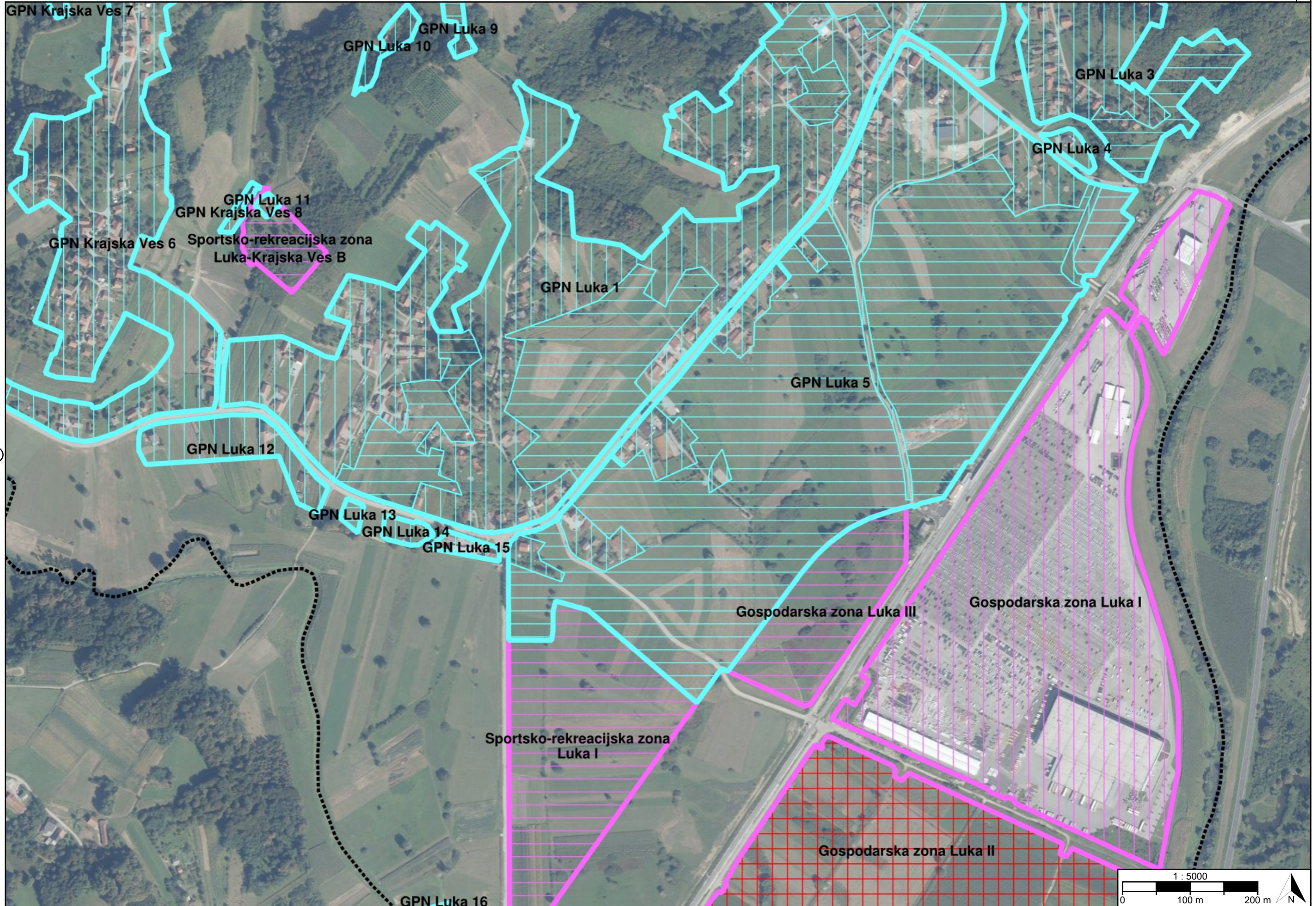
④

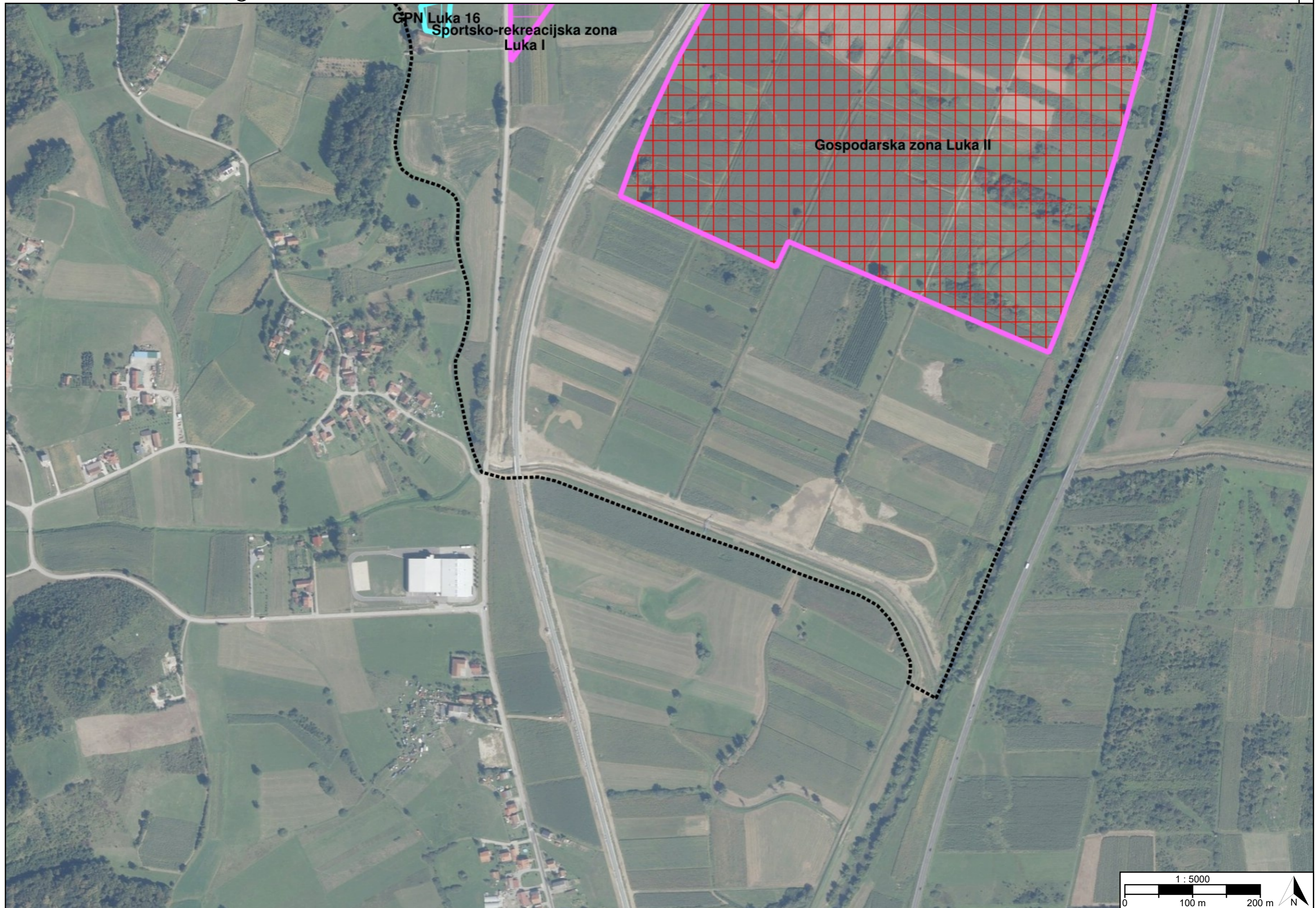
⑩











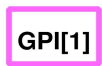
# TUMAČ PLANSKOG ZNAKOVLJA

## [OB-1-1] Obuhvat prostornog plana



[OB-1-1-3001] Obuhvat prostornog plana

## [KN-2-1] Građevinska područja



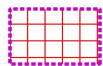
[KN-2-1-3201] Izdvojeno  
građevinsko područje  
izvan naselja (GPIN)



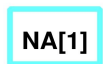
[KN-2-1-3202] (GPIN)  
Izgrađeno



[KN-2-1-3203] (GPIN)  
Neizgrađeno



[KN-2-1-3204] (GPIN)  
Neuređeno



[KN-2-1-3301]  
Građevinsko područje  
naselja (GPN)



[KN-2-1-3302] (GPN)  
Izgrađeno



[KN-2-1-3303] (GPN)  
Neizgrađeno

REPUBLIKA HRVATSKA  
ZAGREBAČKA ŽUPANIJA, OPĆINA LUKA

Naziv prostornog plana:

## Prostorni plan uređenja Općine Luka

Naziv kartografskog prikaza prostornog plana:

1.2. Građevinska područja

Mjerilo prikaza:

1:5000

Vrsta postupka:

Postupak izrade i donošenja izmjene i dopune prostornog plana

Faza izrade plana:

Prijedlog prostornog plana za 1. ponovnu javnu raspravu

Oznaka revizije plana:

Odluka o izradi prostornog plana:

Odluka o izradi izmjene i dopune Prostornog plana uređenja Općine Luka (Glasnik Zagrebačke županije broj 28/2024)

Javna rasprava:

Javna rasprava provođena je od 17.02.2025. do zaključno s danom 24.02.2025. Prva ponovna javna rasprava provodi se od 13.03.2025. do zaključno s danom 20.03.2025.

Javni uvid:

od 13.03.2025. godine do 20.03.2025. godine, na lokaciji: Trg svetog Roka 1, Luka, 7.30-15.30

Javno izlaganje:

dana 17.03.2025. godine, na lokaciji: Trg svetog Roka 4, Luka (društveni dom), 15.00

Nositelj izrade prostornog plana:

Zagrebačka županija, Općina Luka  
Jedinstveni upravni odjel

Odgovorna osoba nositelja izrade:

VIŠA REFERENTICA  
Marija Kanceljak mag.comm.

Tijelo koje donosi prostorni plan:

Zagrebačka županija, Općina Luka  
Općinsko vijeće

Predsjednik tijela koje donosi prostorni plan:

PREDSJEDNIK OPĆINSKOG VIJEĆA  
Krešimir Tuđman

Stručni izrađivač prostornog plana:

EKOMENA d.o.o.  
Zagreb, Krajiška ulica 30  
OIB: 71522073396

Odgovorna osoba stručnog izrađivača:

DIREKTOR  
dr.sc. Filip Šrajer dipl.ing.arh.

Odgovorni voditelj izrade:

dr.sc. Filip Šrajer dipl.ing.arh.

Stručni tim:

dr.sc. Filip Šrajer, dipl.ing.arh.  
dr.sc. Ante Senjanović, dipl.ing.arh.  
Lucija Baričević, mag.ing.prosp.arch.  
Igor Jutrović, mag.ing.prosp.arh.

Darko Tripunovski, univ.bacc.geogr.  
Ana Stamičar, mag.ing.prosp.arch.  
Ana Burić, mag.ing.arch.

Naziv prostornog plana:

## Prostorni plan uređenja Općine Luka

Naziv kartografskog prikaza prostornog plana:

1.2. Građevinska područja

Mjerilo prikaza:

1:5000

Vrsta postupka:

Postupak izrade i donošenja izmjene i dopune prostornog plana

Faza izrade plana:

Prijedlog prostornog plana za 1. ponovnu javnu raspravu

Oznaka revizije plana:

### Prostor za digitalni potpis

Odgovorna osoba nositelja izrade:

VIŠA REFERENTICA

Marija Kanceljak mag.comm.

Odgovorna osoba stručnog izrađivača:

DIREKTOR

dr.sc. Filip Šrajer dipl.ing.arh.

Odgovorni voditelj izrade:

dr.sc. Filip Šrajer dipl.ing.arh.