
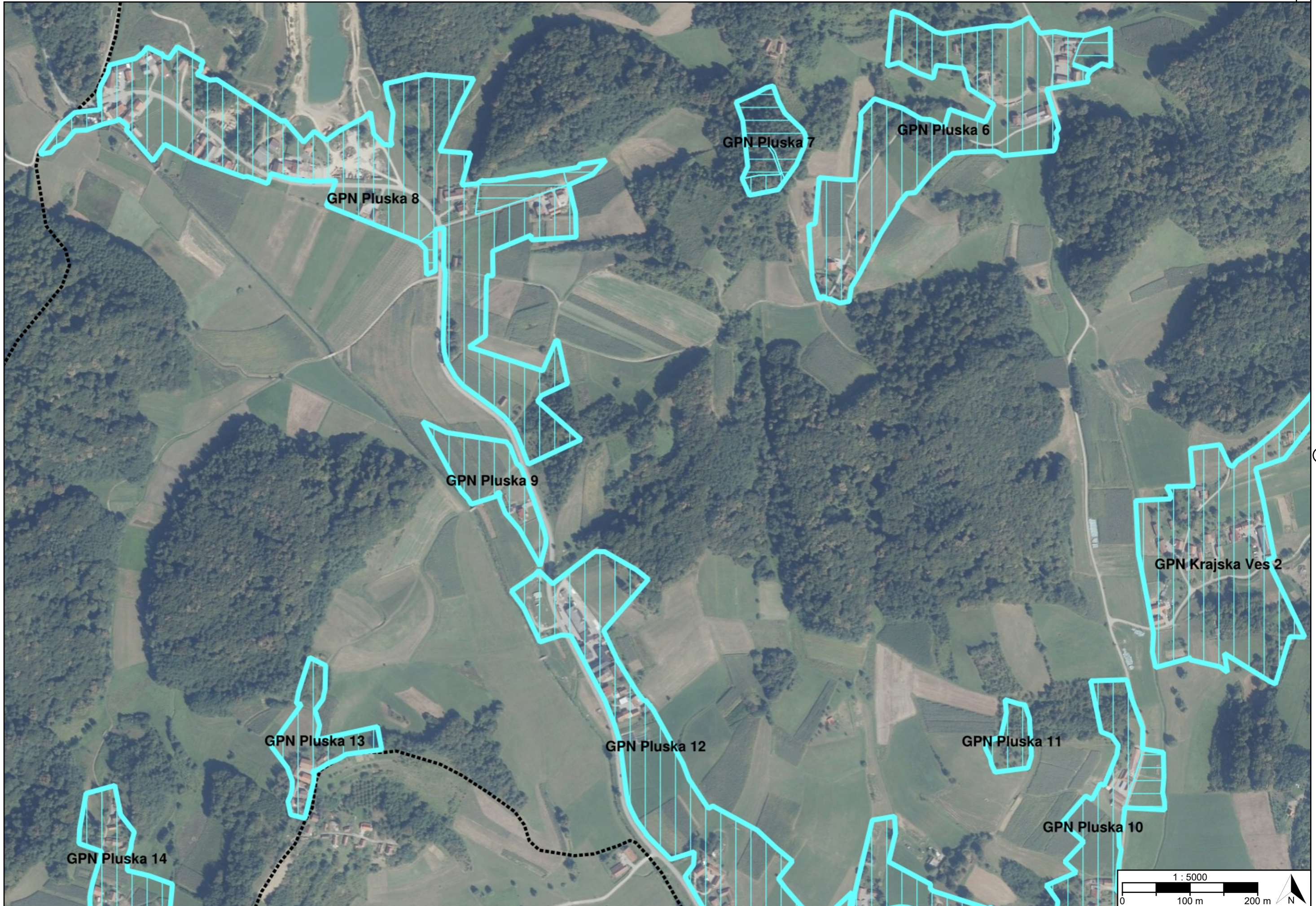
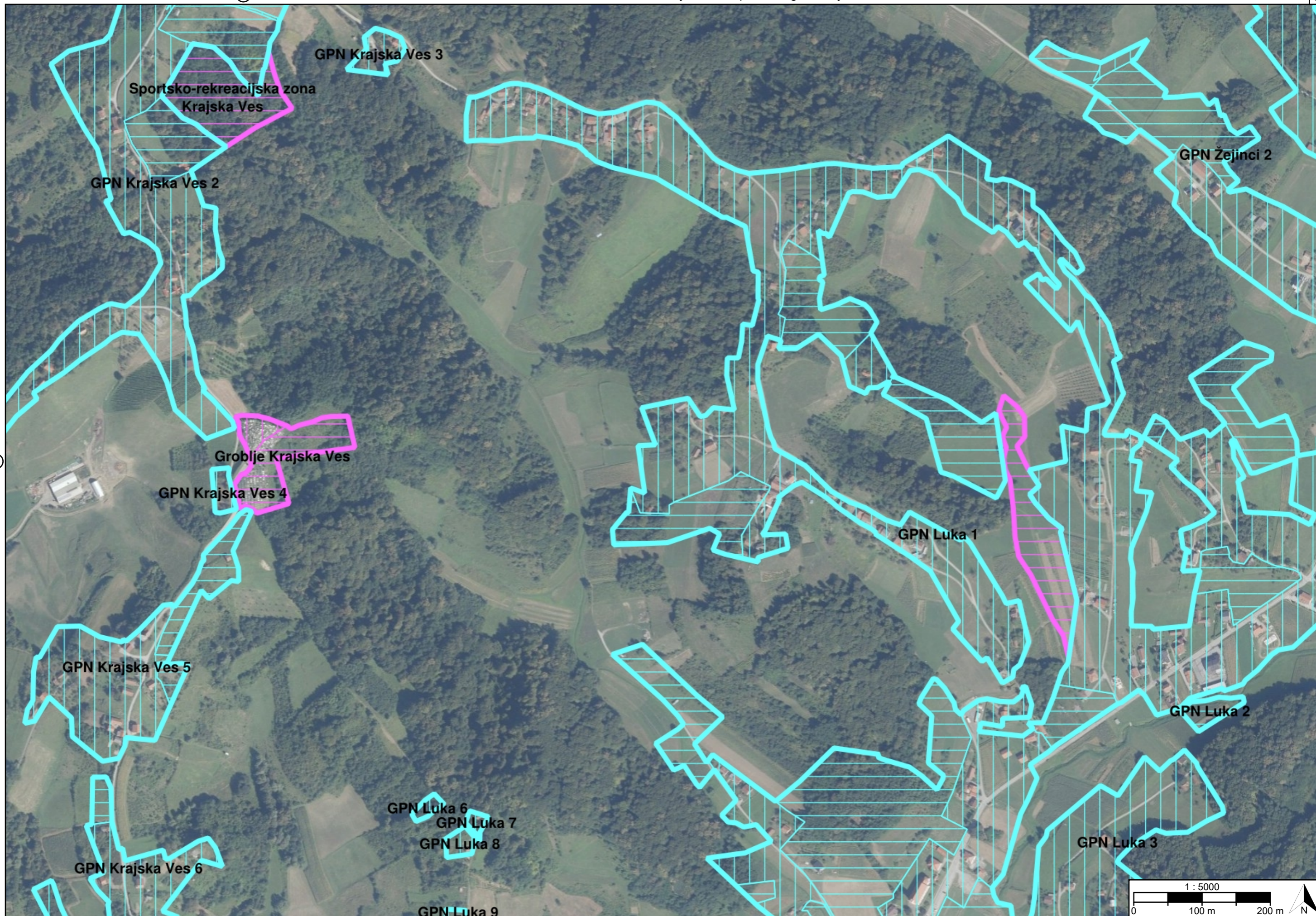


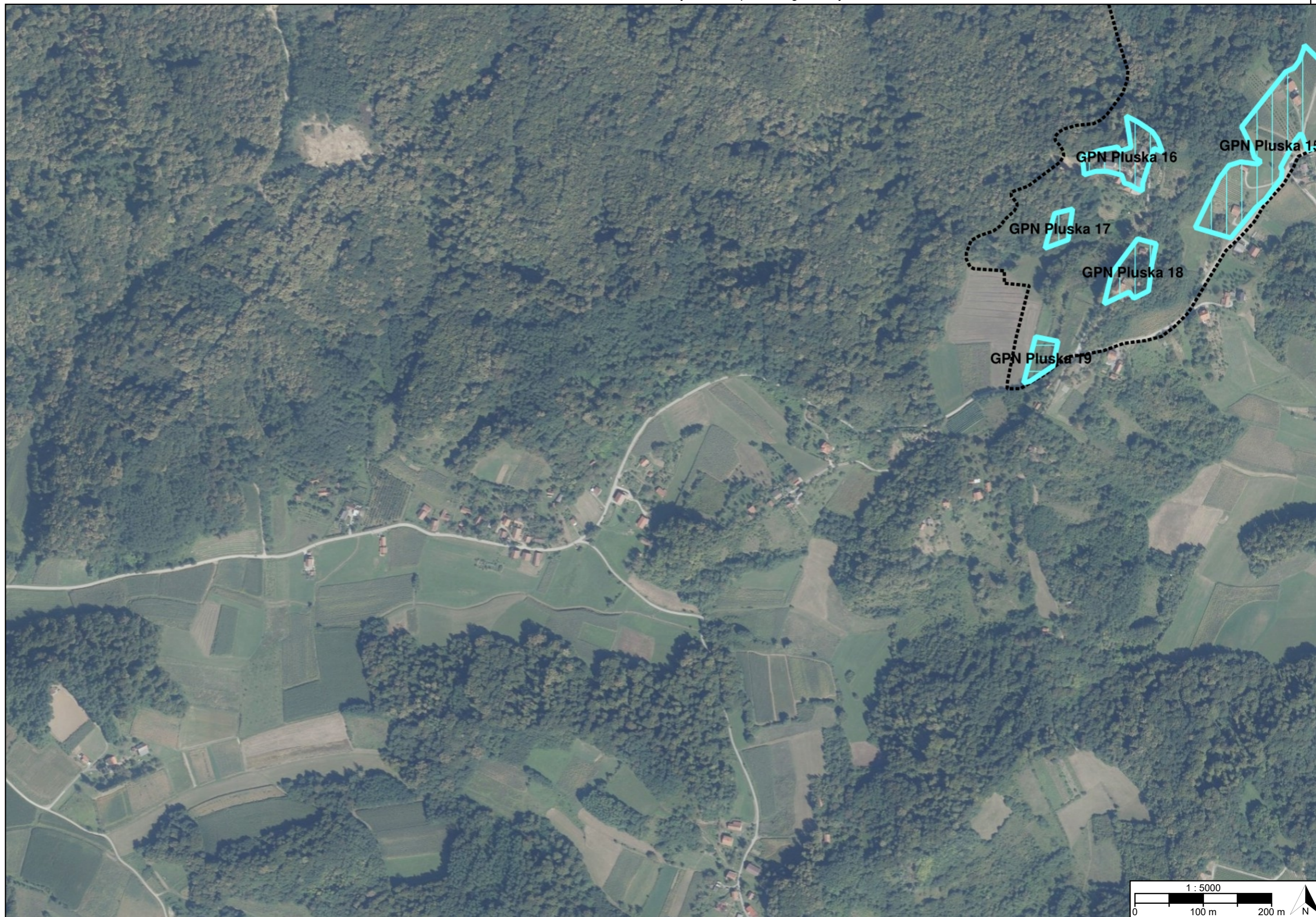
①

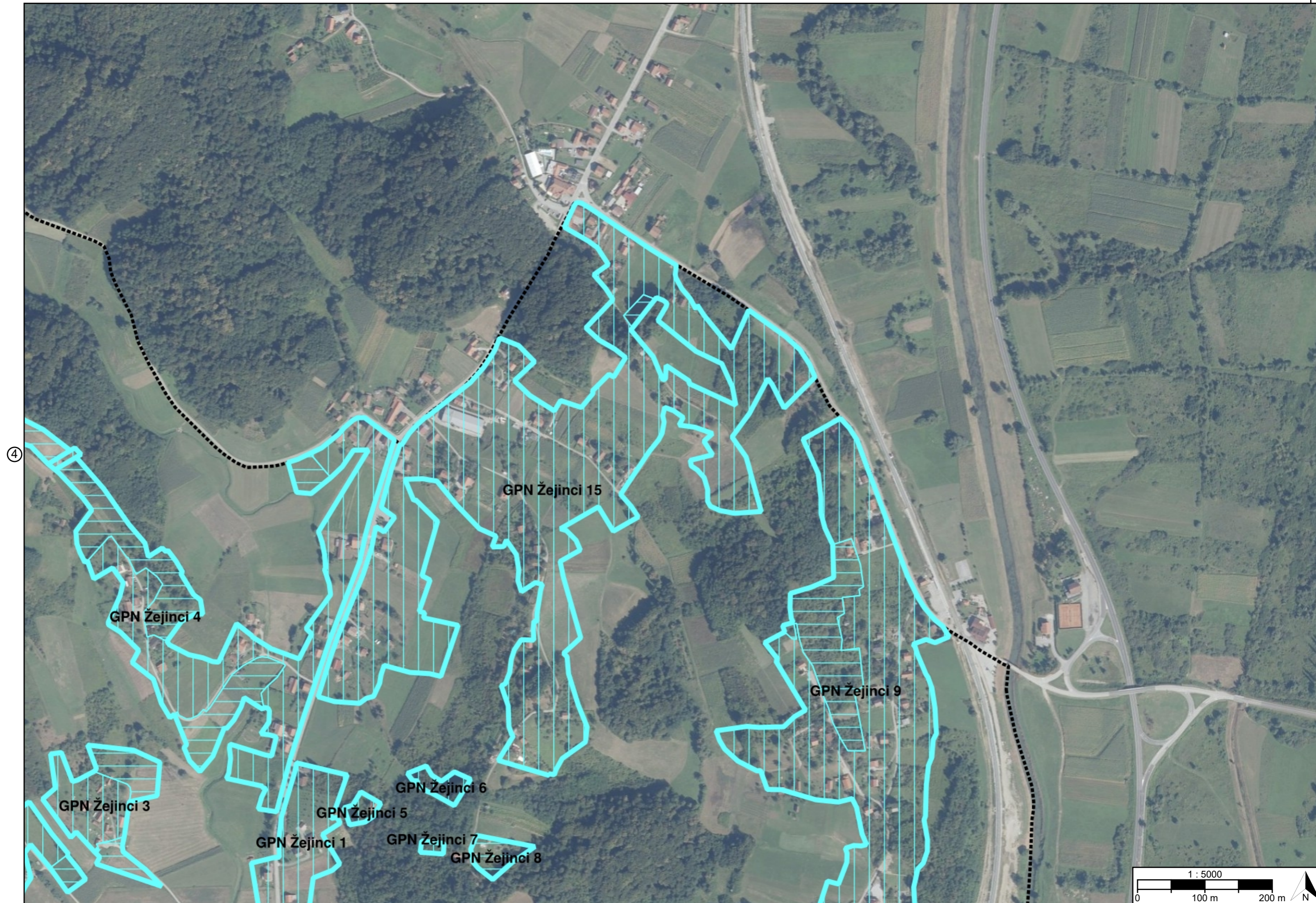
④

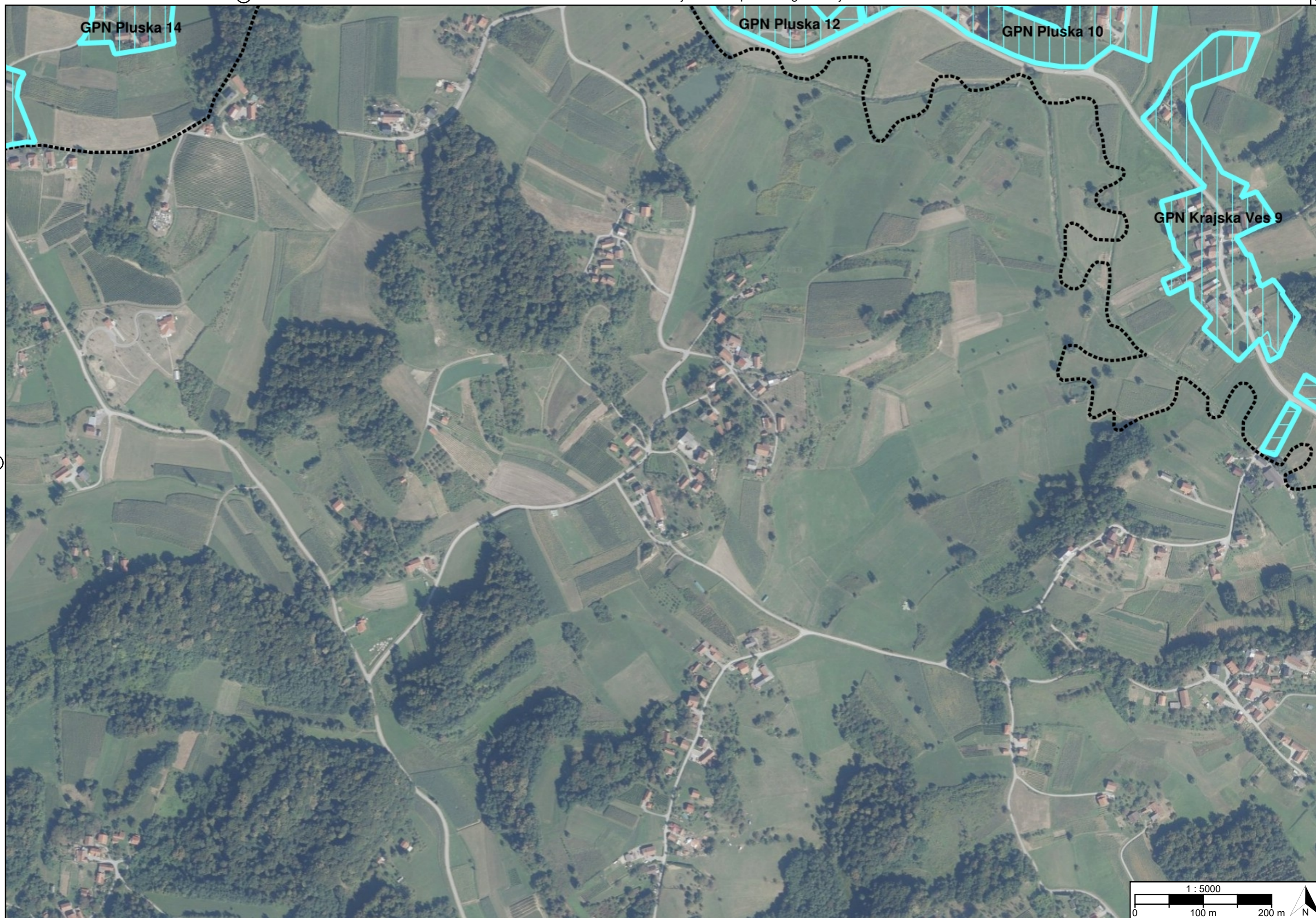


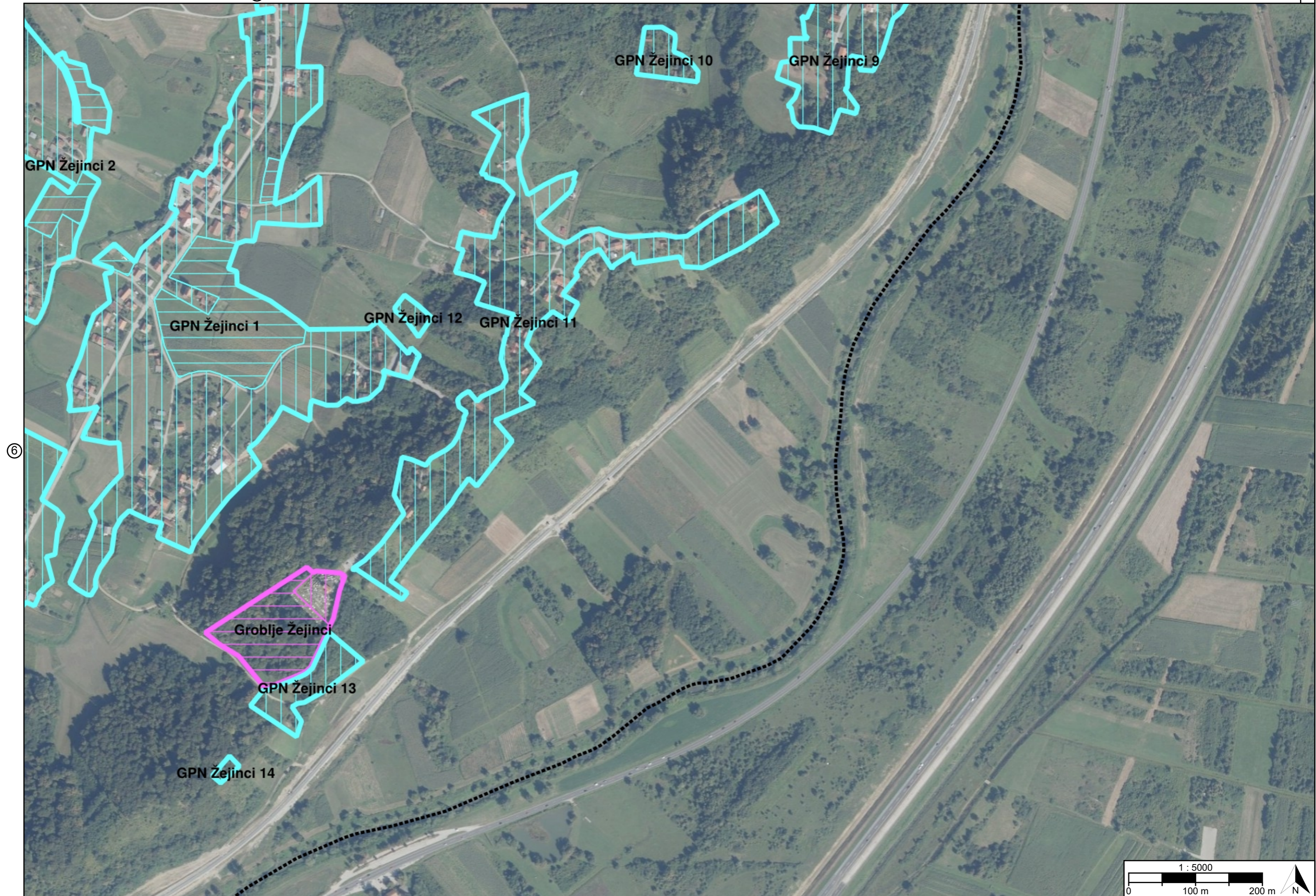


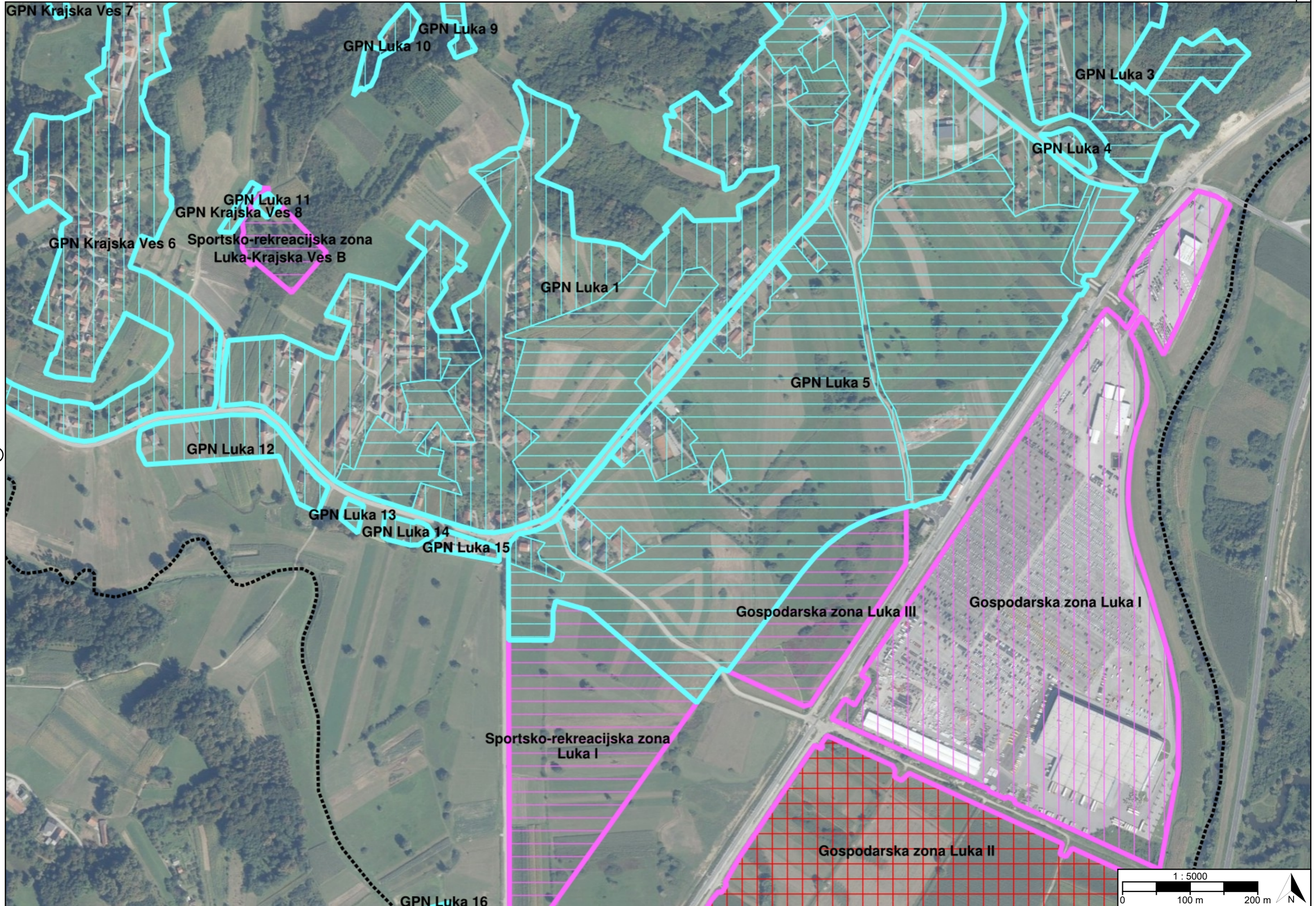






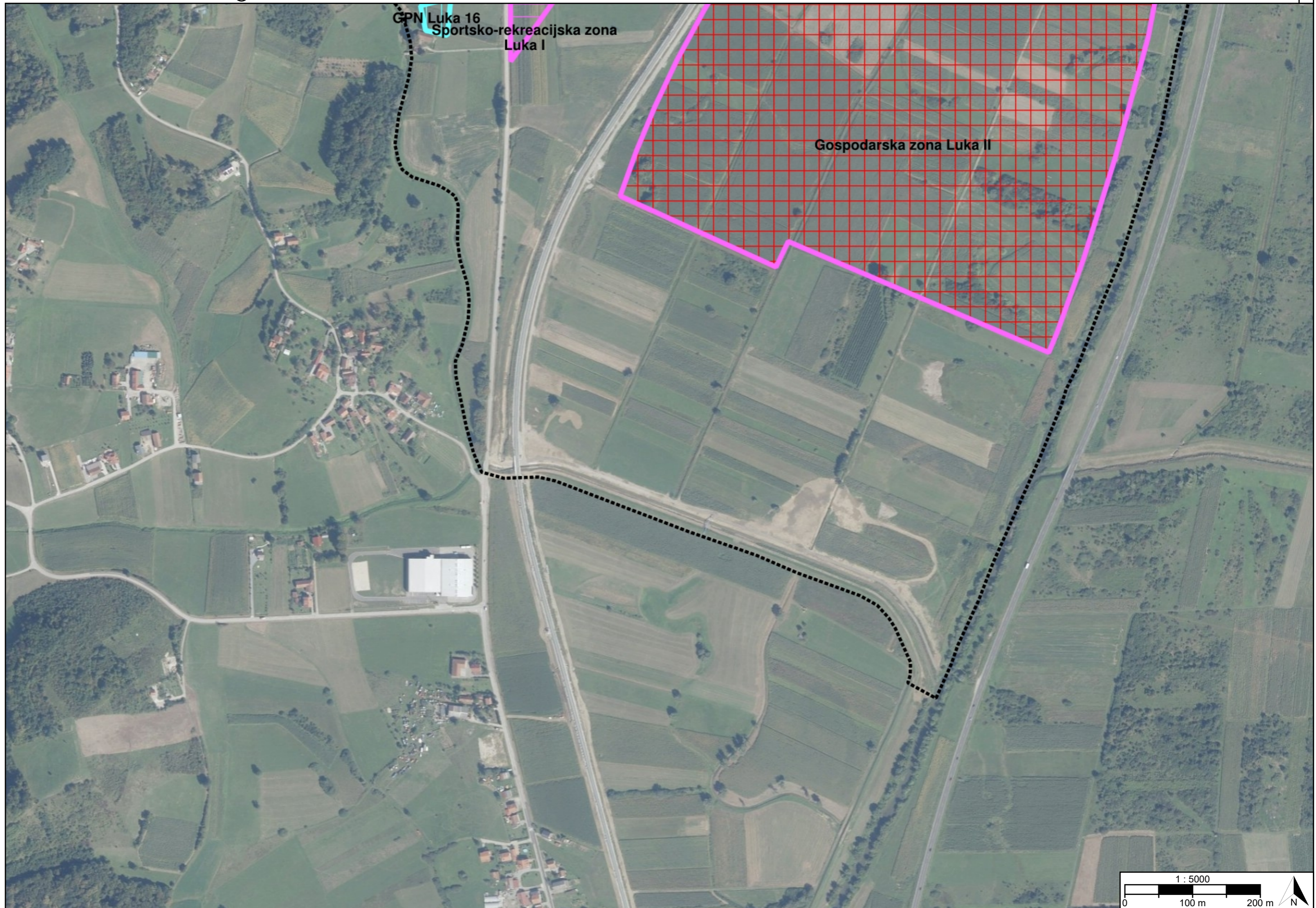






⑨

⑫



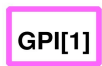
TUMAČ PLANSKOG ZNAKOVLJA

[OB-1-1] Obuhvat prostornog plana

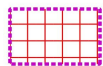


[OB-1-1-3001] Obuhvat prostornog plana

[KN-2-1] Građevinska područja



[KN-2-1-3201] Izdvojeno
građevinsko područje
izvan naselja (GPIN)



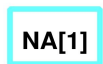
[KN-2-1-3204] (GPIN)
Neuređeno




[KN-2-1-3303] (GPN)
Neizgrađeno



[KN-2-1-3202] (GPIN)
Izgrađeno



[KN-2-1-3301]
Građevinsko područje
naselja (GPN)



[KN-2-1-3203] (GPIN)
Neizgrađeno



[KN-2-1-3302] (GPN)
Izgrađeno

REPUBLIKA HRVATSKA
ZAGREBAČKA ŽUPANIJA, OPĆINA LUKA

Naziv prostornog plana:

Prostorni plan uređenja Općine Luka

Naziv kartografskog prikaza prostornog plana:

1.2. Građevinska područja

Mjerilo prikaza:

1:5000

Vrsta postupka:

Postupak izrade i donošenja izmjene i dopune prostornog plana

Faza izrade plana:

Prijedlog prostornog plana za javnu raspravu

Oznaka revizije plana:

Odluka o izradi prostornog plana:

Odluka o izradi izmjene i dopune Prostornog plana uređenja Općine Luka (Glasnik Zagrebačke županije broj 28/2024)

Javna rasprava:

Javna rasprava provodi se od 17.02.2025. do zaključno s danom 24.02.2025.

Javni uvid:

od 17.02.2025. godine do 24.02.2025. godine, na lokaciji: Trg svetog Roka 1, Luka, 7.30 - 15.30

Javno izlaganje:

dana 20.02.2025. godine, na lokaciji: Trg svetog Roka 4, Luka (društveni dom), 14.00

Nositelj izrade prostornog plana:

Zagrebačka županija, Općina Luka
Jedinstveni upravni odjel

Odgovorna osoba nositelja izrade:

VIŠA REFERENTICA
Marija Kanceljak mag.comm.

Tijelo koje donosi prostorni plan:

Zagrebačka županija, Općina Luka
Općinsko vijeće

Predsjednik tijela koje donosi prostorni plan:

PREDSJEDNIK OPĆINSKOG VIJEĆA
Krešimir Tuđman

Stručni izrađivač prostornog plana:

EKOMENA d.o.o.
Zagreb, Krajiška ulica 30
OIB: 71522073396

Odgovorna osoba stručnog izrađivača:

DIREKTOR
dr.sc. Filip Šrajter dipl.ing.arh.

Odgovorni voditelj izrade:

dr.sc. Filip Šrajter dipl.ing.arh.

Stručni tim:

Naziv prostornog plana:

Prostorni plan uređenja Općine Luka

Naziv kartografskog prikaza prostornog plana:

1.2. Građevinska područja

Mjerilo prikaza:

1:5000

Vrsta postupka:

Postupak izrade i donošenja izmjene i dopune prostornog plana

Faza izrade plana:

Prijedlog prostornog plana za javnu raspravu

Oznaka revizije plana:

Prostor za digitalni potpis

Odgovorna osoba nositelja izrade:

VIŠA REFERENTICA

Marija Kanceljak mag.comm.

Odgovorna osoba stručnog izrađivača:

DIREKTOR

dr.sc. Filip Šrajer dipl.ing.arh.

Odgovorni voditelj izrade:

dr.sc. Filip Šrajer dipl.ing.arh.