






TUMAČ PLANSKOG ZNAKOVLJA



-  ŽUPANIJSKA GRANICA
-  OPĆINSKA GRANICA
-  GRANICA NASELJA
-  IZGRAĐENI I NEIZGRAĐENI UREĐENI DIO GRAĐEVINSKOG PODRUČJA NASELJA

UVJETI KORIŠTENJA



POVIJESNA GRADITELJSKA CJELINA

-  SEOSKA NASELJA - RURALNA CJELINA 1/ LUKA 2/ KRAJSKA VES



POVIJESNI SKLOP I GRAĐEVINA

-  CIVILNA GRAĐEVINA 3/ ŠKOLA - LUKA 4/ GRAD VADINA
-  SAKRALNA GRAĐEVINA 5/ ŽUPNA CRKVA SV. ROKA - LUKA 6/ ŽUPNI DVOR - LUKA 7/ KAPELA SV. FLORIJANA - KRAJSKA VES 8/ KAPELA SV. DUH - ŽEJINCI

MEMORIJALNA BAŠTINA

-  SPOMEN OBJEKT
-  GROBLJE



ETNOLOŠKA BAŠTINA

-  ETNOLOŠKO PODRUČJE 9/ VADINA - II ODVOJAK VADINSKE ul. kbr. 2, 3, 4, 5 i 6 10/ ŽEJINCI - ZASEOK HALAMBEKI - GORANOVA ul. kbr. 5, 8, 12, 14
-  ETNOLOŠKA GRAĐEVINA

- LUKA: 12/ A. MAJDAKA II ODVOJAK br. 3, 6 13/ ZAGORSKA ul. br. 92 14/ SUKSEROV BREG br. 11
- VADINA: 21/ MASNJAKI br. 39 22/ KOSOVIĆI br. 5 23/ STARO GOSPODARSTVO - HALAMBEKI

- KRAJSKA VES: 15/ KRAJSKA VES br. 8 16/ CUNDRAKI br. 44 17/ KRAJSKA VES 20, 26 18/ KRAJSKA VES br. 31, 33 19/ II ODVOJAK br. 2 - KATARINČIĆI
- PLUSKA: 20/ ŠIMUNJAKI - gospodarske zgrade
- ŽEJINCI: 24/ VADINSKA ul. br. 1 25/ ZAGORSKA ul. br. 31 26/ ZAGORSKA ul. br. 187 27/ TUDMANI br. 21, 25 28/ BREGOVITA ul. br. 51 29/ BREGOVITA ul. br. 56 30/ BREGOVITA ul. br. 59 31/ MIHANOVIĆEVA ul. br. 6 32/ MIHANOVIĆEVA ul. br. 15

KRAJOBRAZ

-  OSOBITO VRIJEDAN PREDJEL - PRIRODNI KRAJOBRAZ
-  TOČKE I POTEZI ZNAČAJNI ZA PANORAMSKE VRIJEDNOSTI KRAJOBRAZA

UVJETI KORIŠTENJA - VODE

-  VODOTOK

Županija:
ZAGREBAČKA ŽUPANIJA

Jedinica lokalne samouprave:
OPĆINA LUKA

Naziv prostornog plana:
PROSTORNI PLAN UREĐENJA OPĆINE LUKA
ELABORAT PROČIŠĆENOG TEKSTA ODREDBI ZA PROVOĐENJE I GRAFIČKOG DIJELA PLANA
("Glasnik Zagrebačke županije", broj 15/04, 9/09, 1/10 - ispravak, 34/17, 20/21 i 24/21 - pročišćeni tekst)

Naziv kartografskog prikaza:
UVJETI KORIŠTENJA I ZAŠTITE PROSTORA
UVJETI KORIŠTENJA (PRIRODNA I KULTURNA BAŠTINA) TE KRAJOBRAZ

Broj kartografskog prikaza:
3.1

Mjerilo kartografskog prikaza:
1 : 25 000

Odluka Općinskog vijeća o izradi prostornog plana:
Odluka Općinskog vijeća o donošenju prostornog plana:

Javna rasprava (datum objave):
Javni uvid održan:

Pečat tijela odgovornog za provođenje javne rasprave:
M.P.

Odgovorna osoba za provođenje javne rasprave:
_____ potpis

Mišljenje na Konačni prijedlog prostornog plana prema čl. 107. Zakona o prostornom uređenju ("Narodne novine", br. 153/13, 65/17, 114/18, 39/19 i 98/19):

Izrađivač elaborata:
ZAVOD ZA PROSTORNO UREĐENJE ZAGREBAČKE ŽUPANIJE
Ulica grada Vukovara 72, 10000 Zagreb

Pečat izrađivača elaborata:
M.P.

Ravnateljica Zavoda za prostorno uređenje Zagrebačke županije:
Željka Kučinić, dipl.ing.arh.
_____ potpis

Pečat voditeljice izrade elaborata:
M.P.

Voditeljica izrade elaborata:
Suzana Vujčić, dipl.ing.arh.
_____ potpis

Stručni tim u izradi prostornog plana:

Pečat Općinskog vijeća:
M.P.

Predsjednica Odbora za Statut, Poslovnik i propise Općinskog vijeća Općine Luka:
Marija Berislavić
_____ potpis

Istovjetnost ovog prostornog plana s izvornikom ovjerava:
M.P.
Pečat nadležnog tijela

Istovjetnost ovog prostornog plana s izvornikom ovjerava:
_____ potpis