
















- TUMAČ PLANSKOG ZNAKOVLJA**
-  ŽUPANIJSKA GRANICA
 -  OPĆINSKA GRANICA
 -  GRANICA NASELJA
 -  IZGRAĐENI I NEIZGRAĐENI UREĐENI DIO GRAĐEVINSKOG PODRUČJA NASELJA

- PROMET**
CESTOVNI PROMET
POSTOJEĆE/PLANIRANO
-  DRŽAVNA AUTOCESTA
 -  ŽUPANIJSKA CESTA
 -  LOKALNA CESTA
 -  NERAZVRSTANE CESTE

- ŽELJEZNIČKI PROMET**
-  ŽELJEZNIČKA PRUGA ZA MEĐUNARODNI PROMET-REZERVAT S TUNELOM, ALTERNATIVNOG KORIDORA PREMA PROSTORNOM PLANU ŽUPANIJE
 -  ŽELJEZNIČKA PRUGA ZA MEĐUNARODNI PROMET
 -  STAJALIŠTE - LUKA
 -  PRIJELAZI U DVIJE RAZINE

- POŠTA I TELEKOMUNIKACIJE**
POŠTA
-  JEDINICA POŠTANSKE MREŽE

- JAVNE TELEKOMUNIKACIJE**
TELEFONSKA MREŽA - KOMUTACIJSKI ČVOROVI U NEPOKRETNJ MREŽI
-  UPS - UDALJENI PRETPLATNIČKI STUPANJ

- VODOVI I KANALI**
-  KORISNIČKI TK KABELI
 -  ELEKTRONIČKE KOMUNIKACIJSKE ZONE ZA SMJEŠTAJ SAMOSTOJEĆIH ANTENSKIH STUPOVA

Županija:
ZAGREBAČKA ŽUPANIJA

Jedinica lokalne samouprave:
OPĆINA LUKA

Naziv prostornog plana:
PROSTORNI PLAN UREĐENJA OPĆINE LUKA
ELABORAT PROČIŠĆENOG TEKSTA ODREDBI ZA PROVOĐENJE I GRAFIČKOG DIJELA PLANA
("Glasnik Zagrebačke županije", broj 15/04, 9/09, 1/10 - ispravak, 34/17, 20/21 i 24/21 - pročišćeni tekst)

Naziv kartografskog prikaza:
PROMET, POŠTA I ELEKTRONIČKA TELEKOMUNIKACIJA

Broj kartografskog prikaza: 1.2	Mjerilo kartografskog prikaza: 1 : 25 000
---	---

Odluka Općinskog vijeća o izradi prostornog plana:	Odluka Općinskog vijeća o donošenju prostornog plana:
--	---

Javna rasprava (datum objave):	Javni uvid održan:
--------------------------------	--------------------

Pečat tijela odgovornog za provođenje javne rasprave: M.P.	Odgovorna osoba za provođenje javne rasprave: potpis
---	---

Mišljenje na Konačni prijedlog prostornog plana prema čl. 107. Zakona o prostornom uređenju ("Narodne novine", br. 153/13, 65/17, 114/18, 39/19 i 98/19):

Izrađivač elaborata:
ZAVOD ZA PROSTORNO UREĐENJE ZAGREBAČKE ŽUPANIJE
Ulica grada Vukovara 72, 10000 Zagreb

Pečat izrađivača elaborata: M.P.	Ravnateljica Zavoda za prostorno uređenje Zagrebačke županije: Željka Kučinić, dipl.ing.arh. potpis
---	--

Pečat voditeljice izrade elaborata: M.P.	Voditeljica izrade elaborata: Suzana Vujčić, dipl.ing.arh. potpis
---	--

Stručni tim u izradi prostornog plana:

Pečat Općinskog vijeća: M.P.	Predsjednica Odbora za Statut, Poslovnik i propise Općinskog vijeća Općine Luka: Marija Berislavić potpis
-------------------------------------	--

Istovjetnost ovog prostornog plana s izvornikom ovjerava: M.P. Pečat nadležnog tijela	Istovjetnost ovog prostornog plana s izvornikom ovjerava: potpis
---	---